Stadtteil 62
Teltower Vorstadt

Fläche:	2,7 km²
Bevölkerungsdichte:	1 576 EW/km²
Lagetyp:	Innenstadtrand/Stadtrand
Siedlungstyp:	Ein- und Zweifamilienhäuser

Ausgewählte Indikatoren

Indikator	2017	2018
Bevölkerungsveränderung	1,8	-0,8
Durchschnittliche Wohndauer	14,1	14,4
Durchschnittsalter	44,7	44,8
Ausländeranteil	4,7	4,8
Anteil Deutscher mit MH	2,8	3,1
Kinderanteil	12,4	12,6
Jugendanteil	4,2	4,5
Seniorenanteil	16,0	16,5
Hochbetagtenanteil	7,0	7,1
Arbeitslosenanteil	3,9	5,3
Anteil Leistungsempfänger SGB II	4,9	5,5
Anteil Leistungsempfänger SGB XII	1,9	1,8
Anteil Wohngeldempfänger	0,9	0,7
Wohnfläche je Einwohner	38,3	39,8
Pkw-Anteil	41,8	42,3
Wahlbeteiligung Kommunalwahl	-	52,8

Abweichungen vom Wert der Landeshauptstadt Potsdam 2018
(Anteile in Prozentpunkten)

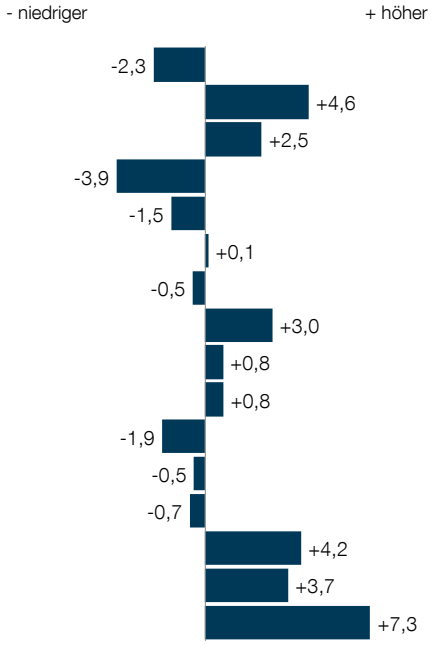

Bevölkerung

Bevölkerungsstruktur		2017	2018
Einwohner mit Hauptwohnung		4 433	4 398
darunter	Ausländer	206	210
davon	0 bis unter 18 Jahre	738	754
	18 bis unter 65 Jahre	2 741	2 607
	65 Jahre und älter	1 022	1 037
Einwohner mit Nebenwohnung		68	65

Bevölkerungsbewegung	2017	2018
Lebendgeborene	48	46
Gestorbene	42	42
Natürlicher Saldo	6	4
Außerstädtische Zuzüge	220	152
Außerstädtische Wegzüge	189	167
Innerstädtische Zuzüge	332	195
Innerstädtische Wegzüge	287	224
Wanderungssaldo	76	-44
Umzüge innerhalb des Stadtteils	56	32

Haushalte		2017	2018
Haushalte insgesamt		2 386	2 346
davon	1 Person	1 114	1 100
	2 Personen	785	762
	3 Personen	269	250
	4 und mehr Personen	218	234
darunter	Haushalte mit Kindern	463	457
	dar. Alleinerziehende	92	84
durchschnittliche Haushaltsgröße		1,9	1,9

Altersgliederung am 31.12.2018

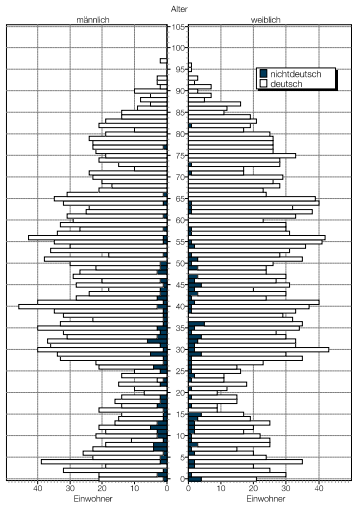

Bevölkerungsentwicklung (in %, 2003 =100)

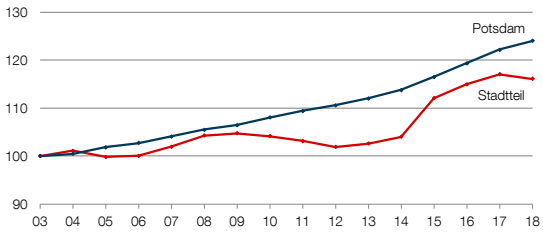

Quelle: Landeshauptstadt Potsdam, Bereich Statistik und Wahlen

Soziales

Leistungsempfänger	2017	2018		2017	2018
Arbeitslosengeld I (SGB III)	37	33	je 100 Pers. im erwerbsfähigen Alter	1,3	1,2
Arbeitslosengeld II (SGB II)	170	202	je 100 Pers. im erwerbsfähigen Alter	6,2	7,5
Sozialgeld (SGB II)	42	33	je 100 Einwohner	0,9	0,8
Sozialhilfe (SGB XII)	83	80	je 100 Einwohner	1,9	1,8
Wohngeld	41	30	je 100 Einwohner	0,9	0,7
Wohnberechtigungsscheine	216	227	je 100 Einwohner	4,9	5,2

Wirtschaft und Arbeitsmarkt

Wirtschaft	2017	2018
gemeldete Gewerbe in der		
IHK	221	228
Handwerkskammer	48	48

Arbeitsmarkt	2017	2018
sozialversicherungspflichtig		
Beschäftigte am Wohnort	1 798	1 797
Arbeitslose	109	143

Bautätigkeit

Baugenehmigungen	2017	2018
Gebäude insgesamt	11	27
darunter Neubau	8	22
Wohnungen insgesamt	132	25
darunter Neubau	131	19

Baufertigstellungen	2017	2018
Gebäude insgesamt	26	15
darunter Neubau	24	13
Wohnungen insgesamt	23	239
darunter Neubau	23	240

Wohnen

Gebäudebestand		2017	2018
Gebäude insgesamt		703	737
davon	vor 1949	478	478
	1949 bis 1970	77	77
	1971 bis 1990	15	15
	ab 1991	133	167

Wohnungsbestand		2017	2018
Wohnungen insgesamt		2 242	2 277
davon	vor 1949	1 566	1 566
	1949 bis 1970	272	272
	1971 bis 1990	81	83
	ab 1991	323	356

Infrastruktur

Einrichtungen	2017	2018
Kindertagesstätten	5	6
Kapazität (Platzangebot)	540	684
Grundschulen	1	1
Schülerzahl	240	246
Spielplätze	2	2
Allgemeinmediziner/Hausärzte	2	2
Apotheken	-	-

Verkehr

Kraftfahrzeugbestand	2017	2018
Zugelassene Kraftfahrzeuge	2 923	3 139
darunter Pkw	2 248	2 266
darunter private Pkw	1 852	1 861
PKW-Besatz	507	515

Wahlen

Wahlergebnisse

Oberbürgermeisterwahl 2018

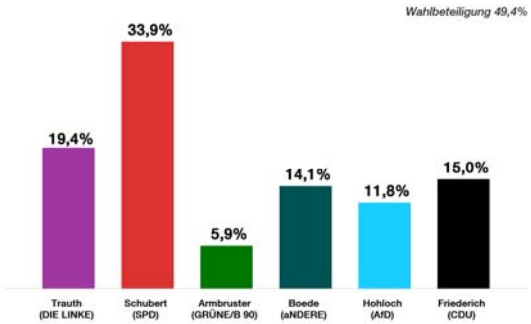

Stichwahl	Schubert (SPD)	54,8 %
	Trauth (DIE LINKE)	45,2 %
	Wahlbeteiligung	31,5 %

Kommunalwahl 2019

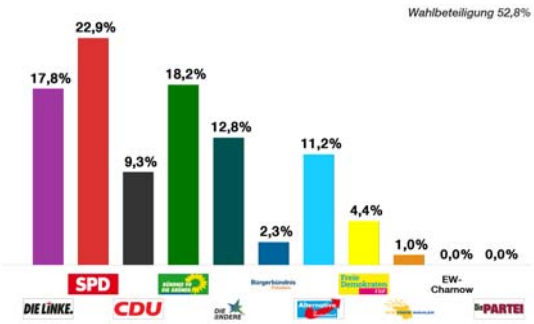

Quelle: Landeshauptstadt Potsdam, Bereich Statistik und Wahlen

Erläuterungen zu den Datenangaben

Indikatoren

Die Datenübersicht der Stadtteile wird jeweils durch eine grafische Darstellung ausgewählter Indikatoren eingeleitet, die einen schnellen Überblick über die demographischen und sozialen Strukturen im Stadtteil ermöglicht und auch einen Vergleich der Stadtteile mit der Landeshauptstadt Potsdam erlaubt. Dargestellt ist dabei die Abweichung des Stadtteilwertes vom entsprechenden Wert für die Gesamtstadt. Die Abweichungen werden in Prozentpunkten angegeben, beim Durchschnittsalter in Jahren, bei der Wohnfläche je Einwohner in Quadratmetern. Der Stichtag der Daten ist der 31.12. des Jahres.

Folgende **Indikatoren** werden dargestellt:

Bevölkerungsveränderung	Veränderung der Einwohner mit Hauptwohnung zum Vorjahr
Durchschnittliche Wohndauer	durchschnittliche Wohndauer an der aktuellen Adresse
Durchschnittsalter	Durchschnittsalter der Einwohner mit Hauptwohnung
Ausländeranteil	Personen mit nichtdeutscher Staatsangehörigkeit je 100 Einwohner mit Hauptwohnung
Anteil Deutscher mit Migrationshintergrund (MH)	Einwohner mit Migrationshintergrund und erster Staatsbürgerschaft deutsch je 100 Einwohner mit Hauptwohnung
Kinderanteil	0- bis unter 12-Jährige je 100 Einwohner mit Hauptwohnung
Jugendanteil	12- bis unter 18-Jährige je 100 Einwohner mit Hauptwohnung
Seniorenanteil	65- bis unter 80-Jährige je 100 Einwohner mit Hauptwohnung
Hochbetagtenanteil	80-Jährige und älter je 100 Einwohner mit Hauptwohnung
Beschäftigtenanteil	Sozialversicherungspflichtig Beschäftigte je 100 15- bis unter 65-jährige Einwohner mit Hauptwohnung
Arbeitslosenanteil	Arbeitslose je 100 15- bis unter 65-Jährige Einwohner mit Hauptwohnung
Leistungsempfänger SGB II	Leistungsempfänger SGB II je 100 Einwohner mit Hauptwohnung
Leistungsempfänger SGB XII	Leistungsempfänger SGB XII je 100 Einwohner mit Hauptwohnung
Wohnfläche je Einwohner	durchschnittliche Wohnfläche je Einwohner mit Hauptwohnung
Pkw-Anteil	private Pkw je 100 Einwohner mit Hauptwohnung
Wahlbeteiligung	Wähler zur Kommunalwahl 2019 je 100 Wahlberechtigte (Darstellung in den Stadtteilen ohne Briefwähler)

Bevölkerung

Datengrundlage ist die Auswertung des Einwohnermelderegisters der Landeshauptstadt Potsdam.

Natürlicher Saldo	= Lebendgeborene – Gestorbene
Außerstädtische Zu- und Wegzüge	Zu- und Wegzüge über die Stadtgrenze hinaus
Innerstädtische Zu- und Wegzüge	Zu- und Wegzüge innerhalb der Stadtgrenze
Wanderungssaldo	= außerstädtische Zuzüge – außerstädtische Wegzüge + innerstädtische Zuzüge – innerstädtische Wegzüge
Haushalte	Grundlage bildet eine Haushaltsgenerierung der wohnberechtigten Bevölkerung
Alleinerziehende	ein Haushaltsvorstand mit ledigen Kindern unter 18 Jahre
Haushalte mit Kindern	Haushalte mit ledigen Kindern unter 18 Jahre

Soziales

Datengrundlage für Arbeitslosengeld I, Arbeitslosengeld II und Sozialgeld ist die Statistik der Bundesagentur, für die Sozialhilfe nach SGB XII und für die Wohnberechtigungsscheine sind es die entsprechenden Register der Landeshauptstadt Potsdam und für das Wohngeld sind es die Auswertungen des Amtes für Statistik Berlin-Brandenburg. Die Statistik der Bundesagentur für Arbeit wurde rückwirkend bis zum Jahr 2012 angepasst. Ein Vergleich zu früheren Jahren ist somit nicht mehr möglich.

Arbeitslosengeld I (SGB III)	Arbeitslose, die Arbeitslosengeld I erhalten und nicht hilfebedürftig sind, gehören zum Rechtskreis des Sozialgesetzbuches III (SGB III)
Arbeitslosengeld II (SGB II), Sozialgeld (SGB II)	erwerbsfähige Hilfebedürftige erhalten das Arbeitslosengeld II und die Mitglieder ihrer Bedarfsgemeinschaft, die nicht erwerbsfähig sind, Sozialgeld. Diese werden dem Rechtskreis nach dem Sozialgesetzbuch II (SGB II) zugeordnet.
Personen im erwerbsfähigen Alter	Einwohner mit Hauptwohnsitz im Alter von 15 bis unter 65 Jahren
Sozialhilfe (SGB XII)	Empfänger von laufender Hilfe zum Lebensunterhalt, Empfänger nach dem 5. bis 9. Kapitel SGB XII, Empfänger von Grundsicherung im Alter und bei Erwerbsminderung und Asylbewerber
Wohngeld	Personen in Haushalten mit Wohngeld
Wohnberechtigungsscheine	Personen mit im Berichtsjahr gültigen Wohnberechtigungsscheinen

Wirtschaft und Arbeitsmarkt

Datengrundlage sind die Erhebungen der Industrie- und Handelskammer, der Handwerkskammer und der Bundesagentur für Arbeit. Die Statistik der Bundesagentur für Arbeit wurde rückwirkend bis zum Jahr 2012 angepasst. Ein Vergleich zu früheren Jahren ist somit nicht mehr möglich.

Gemeldete Gewerbe IHK	bei der IHK gemeldete Unternehmen
Gemeldete Gewerbe Handwerkskammer	bei der Handwerkskammer eingetragene Unternehmen
Sozialversicherungspflichtig Beschäftigte	alle Arbeitnehmer einschließlich der zu ihrer Berufsausbildung Beschäftigten, die krankenversicherungs-, rentenversicherungs- oder beitragspflichtig nach dem Arbeitsförderungsgesetz sind oder die Beitragsanteile an die gesetzlichen Rentenversicherungen entrichten. Nicht dazu zählen Selbständige, mithelfende Familienangehörige und Beamte sowie Arbeitnehmer mit einer geringfügigen Beschäftigung
Arbeitslose	arbeitslos ist, wer nicht in einem Beschäftigungsverhältnis steht oder weniger als 15 Stunden pro Woche arbeitet, eine versicherungspflichtige zumutbare Beschäftigung sucht und dabei den Vermittlungsbemühungen zur Verfügung steht und sich bei einer Agentur für Arbeit/ ARGE/Kommune arbeitslos gemeldet hat

Bautätigkeit

Datengrundlage sind die Erhebungen des Amtes für Statistik Berlin-Brandenburg.

Baugenehmigungen, Baufertigstellungen	umfasst Neubau und Baumaßnahmen an bestehenden Gebäuden

Wohnen

Datengrundlage ist das Wohnungsregister der Landeshauptstadt Potsdam. Es werden nur die Gebäude erfasst, in denen sich Wohnungen befinden.

Gebäude	umfasst alle Gebäude, die mindestens eine Wohnung enthalten (bei Gebäudeblöcken wird jede Adresse als einzelnes Gebäude geführt)
Wohnung	Summe der Räume, die die Führung eines Haushaltes ermöglichen, (mit Küche o. Raum mit Kochgelegenheit, eigenen abschließbaren Zugang, ferner Wasserversorgung, Ausguss und Toilette)

Verkehr

Datengrundlage ist das Register des Bereiches Straßenverkehr der Landeshauptstadt Potsdam.

Kraftfahrzeugbestand	alle Kraftfahrzeuge mit amtlichen Kennzeichen sowie Anhänger
PKW-Besatz	PKW je 1 000 Einwohner